



LEYENDA DE AMENAZAS

AMENAZAS DE ORIGEN HIDROCLIMÁTICO

-  Amenaza alta por inundación
-  Amenaza media por inundación
-  Amenaza baja por inundación
-  Amenaza media por eventos térmicos

AMENAZAS DE ORIGEN GEOMORFOLÓGICO

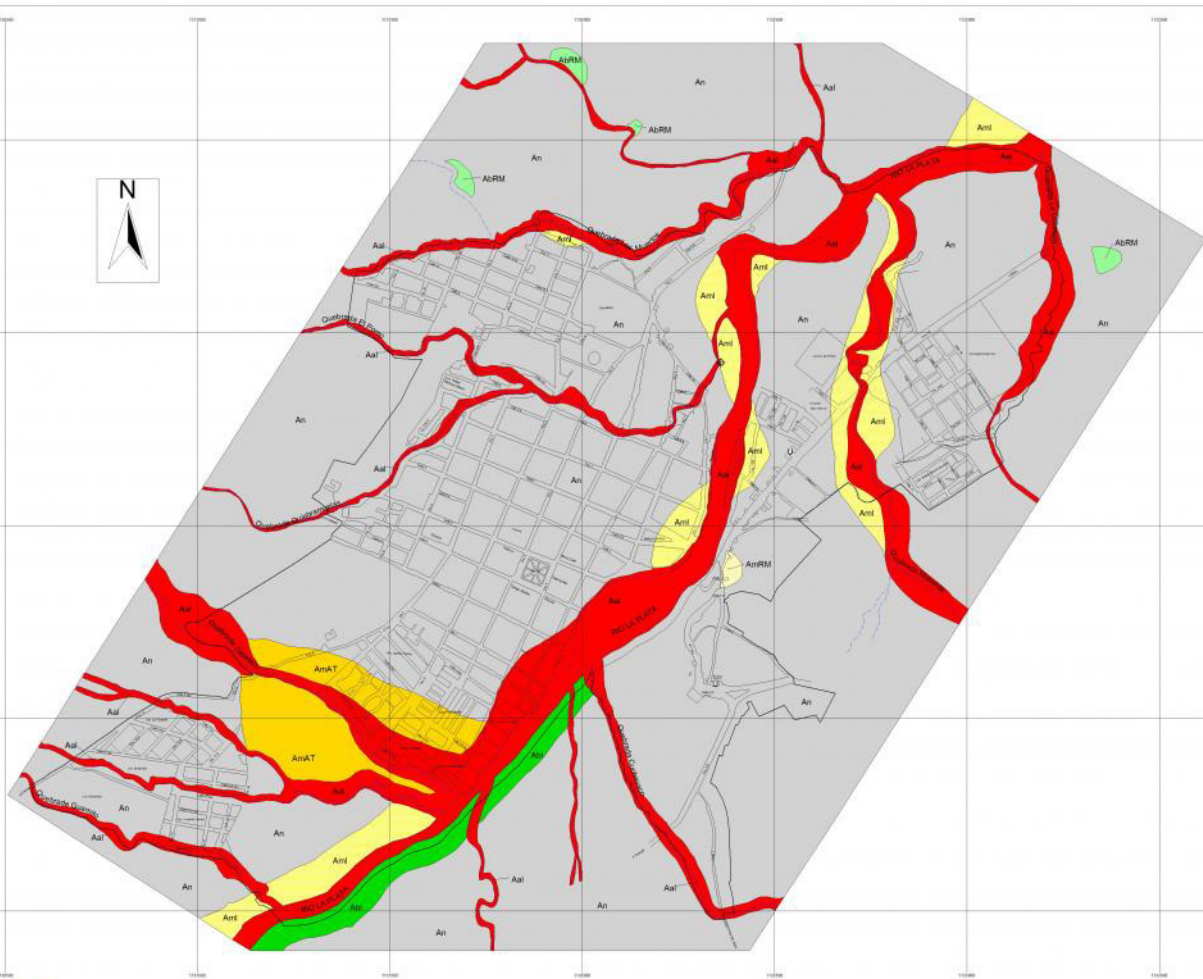
-  Amenaza media por renovación en masa
-  Amenaza baja por renovación en masa

AMENAZAS DE ORIGEN ANTROPICO

-  Estación de servicio
-  Matadero municipal
-  Amenaza rural

CONVENCIONES CARTOGRAFICAS

-  Perímetro urbano
-  Zona urbana
-  Ciénegas



REFERENCIAS CARTOGRAFICAS

- Plano Municipio de La Plata zona urbana, Seccional de Catastro del Valle, Instituto Geográfico Agustín Codazzi (IGAC), 1996, Escala 1:3000.

Idea - UN	Coordinador:	I.G. Humberto Caballero Acosta
	Realizó:	I.G. M.F. Ana María Cuevas Martínez
		I.G. Juan David Hernández Palacios
	Revisó:	I.G. Juan David Hernández Palacios
	Diseñó y Editó:	I.P. Miguel Fernando Hoyos Rodríguez
		I.P. Diana Maritza Sánchez López
CAM	Aprobó:	G. Germán A. Rojas Mendez (Intendente)

NIVEL :

IV: URBANO

CONTIENE:

MAPA DE AMENAZAS  
MUNICIPIO DE LA PLATA

FECHA:

Diciembre de 1999

ESCALA:

1 : 3500



ANEXO: 3

ARCHIVO: Programa: ARCOVEM 3.1  
v:\informacion\sig\mapas\amenazas

CONVENIO No. 193 DE 1998  
"EVALUACION DE LAS AMENAZAS POTENCIALES DE ORIGEN GEOLOGICO (ACTIVIDAD SISMICA, VOLCANICA), GEOMORFOLOGICO (REMOCIONES EN MASA, EROSION) E HIDROMETEOROLOGICO (DINAMICA FLUVIAL, INUNDACIONES Y SEQUIAS), CARACTERIZACION GEOTECNICA PRELIMINAR DE LAS CABECERAS MUNICIPALES DEL DEPARTAMENTO DEL HUILA"