


LEYENDA DE AMENAZAS


- U Amenaza sísmica
- AaE Amenaza alta por erosión hídrica
- AmE Amenaza alta por inundación
- AmI Amenaza media por inundación
- AmRME Amenaza media por remoción en masa y erosión
- An Amenaza baja

CONVENCIONES CARTOGRAFICAS

- Perímetro urbano
- Zona urbana
- Drenaje



Corporación Autónoma Regional del Alto Magdalena
"Compartiendo una cultura de convivencia del bienestar con su comunidad"



Universidad Nacional de Colombia
Sede Medellín
Instituto de Estudios Ambientales
(IEA - UN)

CONVENIO No. 183 DE 1996

"EVALUACION DE LAS AMENAZAS POTENCIALES DE ORIGEN GEOLOGICO (ACTIVIDAD SISMICA, VOLCANICA), GEOMORFOLOGICO (REMOCIONES EN MASA, EROSION) E HIDROMETEOROLOGICO (DINAMICA FLUVIAL, INUNDACIONES Y SEQUIAS), CARACTERIZACION GEOTECNICA PRELIMINAR DE LAS CABECERAS MUNICIPALES DEL DEPARTAMENTO DEL HUILA"


REFERENCIAS CARTOGRAFICAS

ESAC Mapa Catastral Municipio de Acevedo - zona urbana - Hoja planimétrica: 1891 Escala 1:2000

Item	UN	Coordinador	I.G. Humberto Caballero Acosta
Realizó			I.G. José Bernardo Alvarado Juegaño
Revisó			G. Consuelo Durango López
Digitalizó y Editó			J.F. Miguel Fernando Hoyos Bohórquez J.F. Clara María Sandoval López
CAD	Aprilis		D. Germán A. Reyes Sánchez (Ingeniero)

NIVEL: IV: URBANO

CONTIENE: MAPA DE AMENAZAS
MUNICIPIO DE ACEVEDO

FECHA: Diciembre de 1999	ESCALA: 1 : 2500 	ANEXO: 3
		ARCHIVO: Programa: ABOC/EN/3.1 C:\Informacion\BOC\EN\3.1